

ОПИСАНИЕ МЕСТОПОЛОЖЕНИЯ ГРАНИЦ

Публичный сервитут в интересах Общества с ограниченной ответственностью "Кузбасская энергосетевая компания" в целях размещения (эксплуатации) сооружение электротехническое: ТП-121

(наименование объекта, местоположение границ которого описано
(далее - объект)

Раздел 1

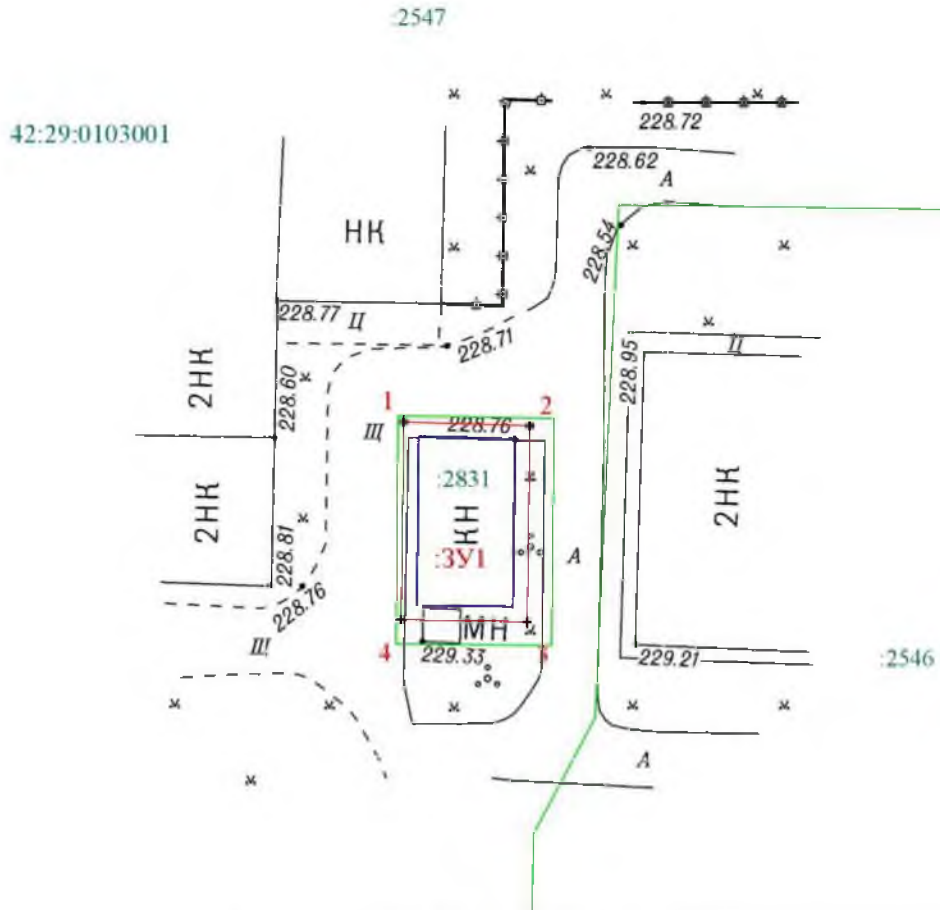
Сведения об объекте		
№ п/п	Характеристики объекта	Описание характеристик
1	2	3
1	Местоположение объекта	Российская Федерация, Кемеровская область - Кузбасс, Мысковский городской округ, г Мыски
2	Площадь объекта +/- величина погрешности определения площади (Р +/- Дельта Р)	108кв.м ± 4кв.м
3	Иные характеристики объекта	Установить публичный сервитут в интересах Общества с ограниченной ответственностью "Кузбасская энергосетевая компания" в целях размещения (эксплуатации) сооружение электротехническое: ТП-121, на срок 49 лет. Владелец публичного сервитута: ООО "Кузбасская энергосетевая компания", ИНН 4205109750, ОГРН 1064205113136, Почтовый адрес: 652800, Кемеровская область-Кузбасс, г. Осинники, пер. Комсомольский, д. 11А. Адрес электронной почты: kenk@mailkenk.ru

Раздел 2







Сведения о местоположении границ объекта					
1. Система координат <u>МСК-42, зона 2</u>					
2. Сведения о характерных точках границ объекта					
Обозначение характерных точек границ	Координаты, м		Метод определения координат характерной точки	Средняя квадратическая погрешность положения характерной точки (Mt), м	Описание обозначения точки на местности (при наличии)
	X	Y			
1	2	3	4	5	6
1	447489,81	2242825,38	Картометрический метод	0,10	–
2	447489,55	2242833,71	Картометрический метод	0,10	–
3	447476,59	2242833,53	Картометрический метод	0,10	–
4	447476,72	2242825,24	Картометрический метод	0,10	–
1	447489,81	2242825,38	Картометрический метод	0,10	–
3. Сведения о характерных точках части (частей) границы объекта					
Обозначение характерных точек части границы	Координаты, м		Метод определения координат характерной точки	Средняя квадратическая погрешность положения характерной точки (Mt), м	Описание обозначения точки на местности (при наличии)
	X	Y			
1	2	3	4	5	6
Часть № –					
–	–	–	–	–	–

Прохождение границы		Описание прохождения границы
от точки	до точки	
1	2	3
-	-	-

Схема расположения границ публичного сервитута



Условные обозначения:

-  - граница образуемого земельного участка
-  1 - обозначение характерной точки границы
-  42:29:0103001 - обозначение кадастрового квартала
-  - граница зарегистрированных земельных участков
-  2831 - обозначение земельного участка
-  - линия сооружения

Масштаб 1:500



Подпись

О.С. Фандюхина

Дата " 03 " августа 2023 г.

Первый заместитель главы
Мысковского городского округа
по городскому хозяйству и строительству

Е.В. Капралов